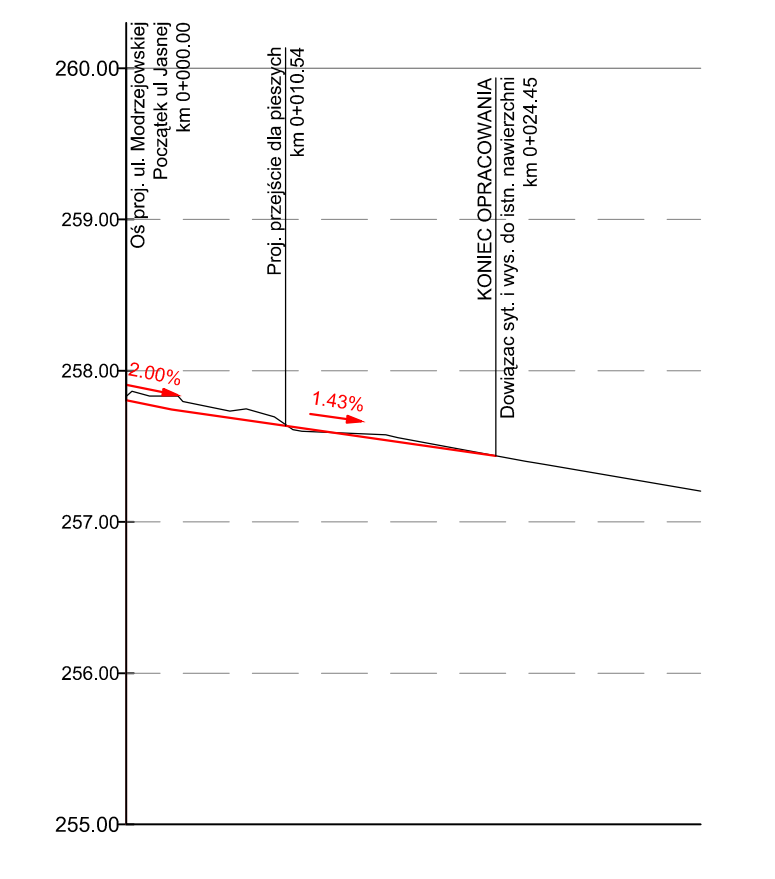
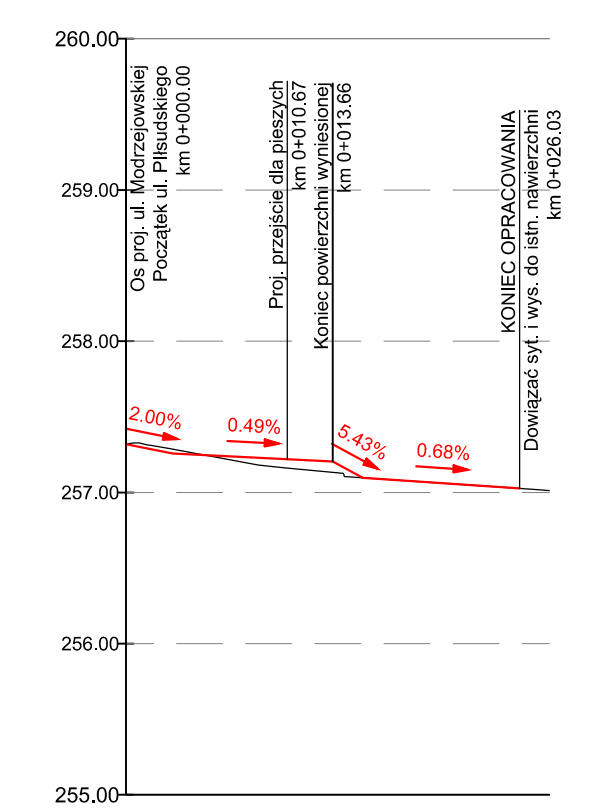


LEGENDA:  
 — istn. profil podłużny w osi jezdni  
 — proj. niweleta w osi jezdni

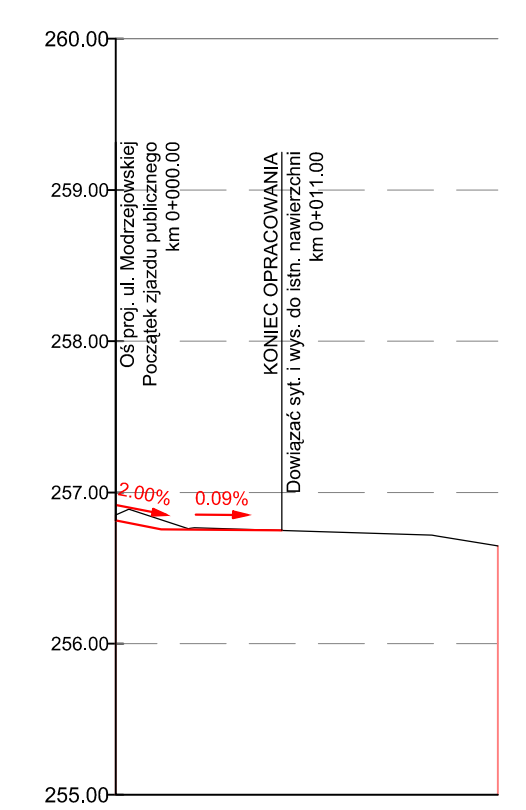
Profil ul. Jasna  
os\_ul\_Jasna



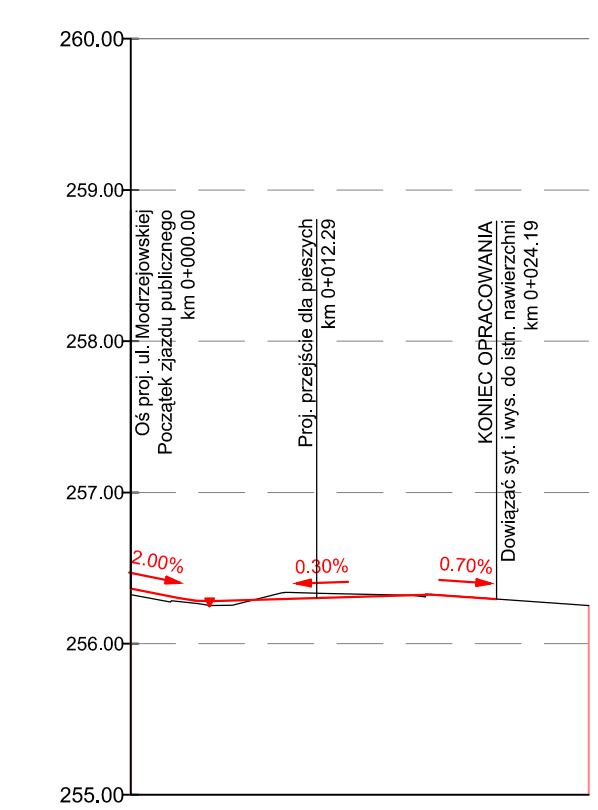
Profil ul. Piłsudskiego  
os\_ul\_Pilsudskiego



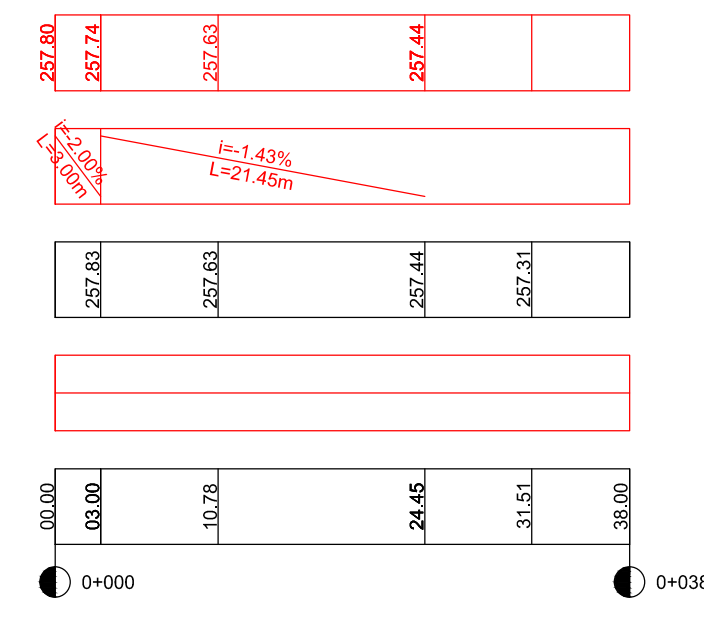
Profil zjazdu publicznego do supermarketu Kaufland  
os\_zjazd\_publ\_Kaufland



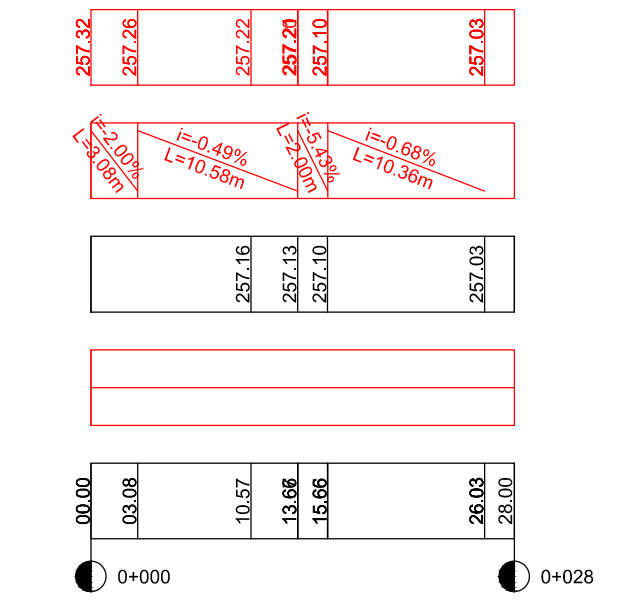
Profil ulicy na działce nr 53-12  
os\_ulicy\_na\_dzialce\_53\_12



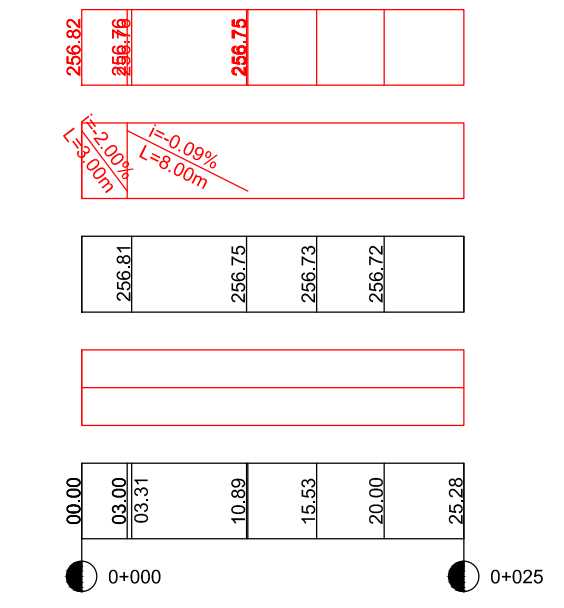
RZĘDNE PROJEKTOWANE  
 PROSTE I ŁUKI PIONOWE  
 RZĘDNE ISTNIEJĄCE  
 PROSTE I ŁUKI POZIOME  
 ODLEGŁOŚCI  
 KILOMETRAŻ



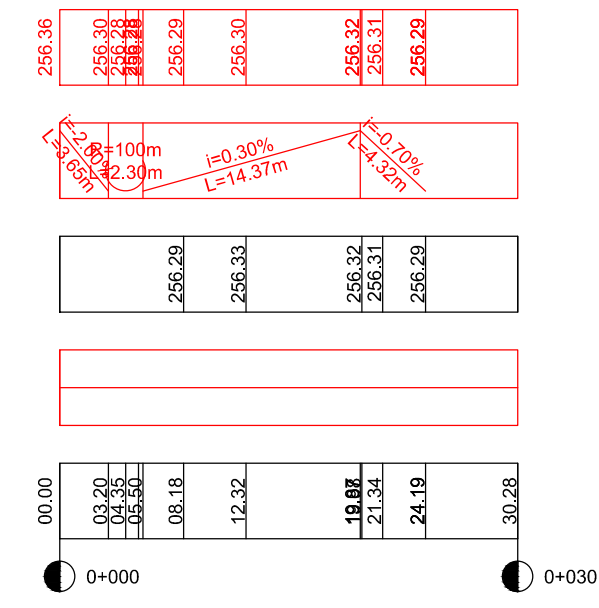
RZĘDNE PROJEKTOWANE  
 PROSTE I ŁUKI PIONOWE  
 RZĘDNE ISTNIEJĄCE  
 PROSTE I ŁUKI POZIOME  
 ODLEGŁOŚCI  
 KILOMETRAŻ



RZĘDNE PROJEKTOWANE  
 PROSTE I ŁUKI PIONOWE  
 RZĘDNE ISTNIEJĄCE  
 PROSTE I ŁUKI POZIOME  
 ODLEGŁOŚCI  
 KILOMETRAŻ



RZĘDNE PROJEKTOWANE  
 PROSTE I ŁUKI PIONOWE  
 RZĘDNE ISTNIEJĄCE  
 PROSTE I ŁUKI POZIOME  
 ODLEGŁOŚCI  
 KILOMETRAŻ



Investor: Miasto Będzin ul. 11 Listopada 20 42-500 Będzin		Biuro projektowe: SERPENTYNA	
Temat: Przebudowy ul. Modrzejowskiej wraz z infrastrukturą towarzyszącą.			
Adres: Ulica: Modrzejowska	Miasto: Będzin	Powiat: będziński	Województwo: śląskie
Nazwa: Ulica Modrzejowska wraz z infrastrukturą towarzyszącą.			
Etap: PROJEKT WYKONAWCZY BRANŻA DROGOWA Z ODWODNIENIEM			
Projektant: mgr inż. Marek FARYNA		Upr. MAP/0285/POOD/07 Specjalność drogowa	Podpis:
Tytuł: Profile podłużne ulic poprzecznych II			
Projekt nr: 98	Data: Kraków, marzec 2012 r.	Skala: 1:500/1:50	Nr rys.: 3.4